

P.O.R. PUGLIA FESR – FSE 2014 – 2020 – ASSE IV – AZIONE 4.4

AVVISO PUBBLICO PER LA SELEZIONE DI INTERVENTI FINALIZZATI ALLA REALIZZAZIONE DI RETI DI PERCORSI CICLABILI E/O CICLOPEDONALI IN AREE URBANE E SUB-URBANE

VERBALE N. 32

Il giorno 31 gennaio 2020, alle ore 11:30, presso la sede della Regione Puglia sita a Bari (BA) alla via Gentile n. 52, si è riunita la Commissione tecnica esaminatrice – nominata con Determina del Dirigente della Sezione Mobilità Sostenibile e Vigilanza del TPL n. 28 del 12/09/2019 – per l'istruttoria delle proposte progettuali pervenute a seguito dell' "Avviso pubblico per la selezione di interventi finalizzati alla realizzazione di reti di percorsi ciclabili e/o ciclopedonali in aree urbane e sub-urbane", approvato con Determina del Dirigente della Sezione Mobilità Sostenibile e Vigilanza del TPL n. 65 del 14/12/2018.

Sono regolarmente presenti i dipendenti regionali nominati, come di seguito elencati:

- Dott.ssa Giulia Di Leo, funzionario amministrativo P.O. incardinato nella Sezione Mobilità Sostenibile e Vigilanza del TPL, in qualità di presidente;
- Arch. Luca Michele Basile, funzionario tecnico P.O. incardinato presso la Sezione Mobilità Sostenibile e Vigilanza del TPL, in qualità di componente con funzioni di segretario verbalizzante;
- Ing. Francesco Cardaropoli, funzionario tecnico P.O. incardinato presso la Sezione Mobilità Sostenibile e Vigilanza del TPL, in qualità di componente.

La Commissione procede con l'istruttoria delle domande pervenute.

COMUNE DI SAN GIORGIO JONICO

All'atto della verifica dell'ammissibilità formale, la Commissione rileva quanto segue:

- manca il documento di identità del richiedente;
- mancano gli shape files (è stata allegata in sostituzione una tavola in .pdf);
- manca inoltre la seguente documentazione:
 - a) elenco delle aree di cui al numero IV della lett. c) del punto 5.1 dell'avviso pubblico;
 - b) relazione specifica per i percorsi ricadenti in sede promiscua di cui al numero VI della lett. c) del punto 5.1 dell'avviso pubblico;
 - c) strumento di pianificazione di riferimento (nel caso specifico il P.U.M.S., indicato nell'Allegato A1 – Scheda tecnica intervento). In suo luogo il Comune proponente ha trasmesso il "Progetto di fattibilità tecnico economica del Piano di mobilità ciclabile urbano".


In coerenza con quanto stabilito nel corso dell'incontro del 27/09/2019, trattandosi di carenze formali che non attengono ai requisiti sostanziali del partecipante e che non alterano i principi di eguaglianza e di parità di trattamento, la Commissione stabilisce di sospendere la presente fase di verifica dell'ammissibilità formale e di dare mandato al Responsabile del Procedimento di richiedere al Comune proponente quanto segue:

- documento di identità del richiedente;
- shape files di progetto completi ed elaborati secondo quanto stabilito dall'avviso pubblico;
- elenco delle aree redatto come specificato al numero IV della lett. c) del punto 5.1 dell'avviso pubblico;
- relazione specifica per i percorsi ricadenti in sede promiscua redatta come specificato al numero VI della lett. c) del punto 5.1 dell'avviso pubblico;
- supporto informatico contenente lo strumento di pianificazione di riferimento in uno con il relativo provvedimento di adozione/approvazione.

COMUNE DI COPERTINO

All'atto della verifica dell'ammissibilità formale, la Commissione rileva quanto segue:

- l'elenco delle aree di cui indicato al numero IV della lett. c) del punto 5.1 dell'avviso pubblico è privo dei riferimenti catastali.



In coerenza con quanto stabilito nel corso dell'incontro del 27/09/2019, trattandosi di carenza formale che non attiene ai requisiti sostanziali del partecipante e che non altera i principi di eguaglianza e di parità di trattamento, la Commissione stabilisce di sospendere la presente fase di verifica dell'ammissibilità formale e di dare mandato al Responsabile del Procedimento di richiedere al Comune proponente quanto segue:


- elenco delle aree redatto come specificato al numero IV della lett. c) del punto 5.1 dell'avviso pubblico completo dei riferimenti catastali.

Si dà atto che tutte le decisioni prese dalla Commissione sono state assunte all'unanimità.

La Commissione conclude i propri lavori alle ore 13:15 e stabilisce di riunirsi nuovamente previa formale convocazione della presidente di commissione.


La Presidente della Commissione

Dott.ssa Giulia di Leo



I Componenti della Commissione

Arch. Luca Michele Basile



Ing. Francesco Cardaropoli

